


COMMUNE DE LAMURE SUR AZERGUES

A - VOIES COMMUNALES A CARACTERE DE CHEMINS



N° D'ORDRE (1)	SECTION	APPELLATION	Designation des points d'origine et d'extrémité des principaux lieux traversés ou repérés	Longueur (en mètres)	Largeur (en mètres)	OBSERVATIONS (3)
Tableau de classement approuvé le 29 Novembre 2012						
1		de RD485E à RD504	rencontre la VC41, la VC9, la VC20, la VC8, la VC21, la VC23, la VC24, la VC25	4800.00	5.50	Chemin de Champillard : de l'église à VC8 - Chemin du Vanel du VC8 à RD504 - Classée dans les rues : Montée de l'église (de RD485E à l'église)
2		de RD44 à RD9	rencontre la VC43, la VC7, la VC17, la VC18, la VC55	1520.00	3.10	Chemin des Granges
3		de RD385 à RD385	rencontre la VC45, la VC26, la VC27	1480.00	4.50	Chemin de Panissière
4		de RD485E à RD385	rencontre la VC19, la VC44, la VC9	1140.00	3.10	Chemin du Charbonnier : de RD485E à VC19 - Chemin du Moulin Briday : de RD385 à VC19
6		de VC1 à RD44	rencontre la VC8	840.00	4.00	Chemin de Biconne
7		VC2 à RD44	rencontre la VC43, la VC13	330.00	5.00	Chemin du Reynard
8		de VC6 à VC1	rencontre la VC42	3050.00	3.50	Chemin du moto-cross : de VC6 à Croix Borsat - Chemin du Borsat : de VC1 à Croix Borsat
9		de VC1 à VC4		190.00	3.10	Impasse de Champillard
10		de VC6 à parcelle 156		850.00	3.10	Impasse des Hauts de Champillard
13		de VC7 aux Bottières	rencontre la VC14	2235.00	3.50	Chemin des Bottières

COMMUNE DE LAMURE SUR AZERGUES

A - VOIES COMMUNALES A CARACTERE DE CHEMINS

N° D'ORDRE (1)	SECTION	APPELLATION	Désignation des points d'origine et d'extrémité des principaux lieux traversés ou repérés	Longueur (en mètres)	Largeur (en mètres)	OBSERVATIONS (3)
14		de VC13 à Montplan		400.00	3.10	Impasse de Montplan
15		de RD385 à parcelle 242	rencontre la VC16	390.00	3.50	Chemin des Combettes
16		de VC15 à lotissement Malleval		1100.00	4.50	Chemin de Malleval (y compris 6 allées)
17		VC2 à CR11 début parcelle 130		350.00	3.10	Impasse du Reynard
18		de VC2 à parcelle 237		55.00	3.10	Impasse des Granges
19		de VC4 à Meyrolles	rencontre la VC20	900.00	3.10	Chemin de Meyrolles
20		de VC19 à VC1		400.00	3.10	Chemin de la Croix de la roue
21		de VC1 à parcelle G001	rencontre la VC22	560.00	3.10	Chemin du Berger
22		de VC21 à parcelle 132		580.00	3.10	Chemin de la ferme
23		de VC1 à parcelle 71		1400.00	3.10	Chemin du Chardon
24		de VC1 à parcelle 108		350.00	3.10	Impasse du Vanel
25		de VC1 à parcelle 119		450.00	3.50	Chemin de la maison forestière

COMMUNE DE LAMURE SUR AZERGUES

A - VOIES COMMUNALES A CARACTERE DE CHEMINS

N° D'ORDRE (1)	SECTION	APPELLATION	Désignation des points d'origine et d'extrémité des principaux lieux traversés ou repérés	Longueur (en mètres)	Largeur (en mètres)	OBSERVATIONS (3)
26		de VC3 à parcelle AM311		370.00	3.10	Chemin de la Croix du sec
27		de VC3 à parcelle AM30		500.00	3.10	Chemin du pré colomb
28		de RD54E à la chapelle ST ROCH		115.00	3.10	Chemin de la chapelle ST ROCH
29		de RD54E à AL85		380.00	3.10	Chemin des Arnauds du Bas
30		de RD54E à parcelle AL220		360.00	3.10	Chemin des Arnauds du Haut
31		de RD54E à parcelle AL82		50.00	3.10	Impasse des Arnauds
32		de RD385 à AL86		75.00	3.10	Chemin de Bel air
33		de RD385 à AL155		80.00	3.10	Chemin du moulin d'Ascut
34		de RD504 à AK216		200.00	3.10	Chemin du pont du diable
35		de RD385 à parcelle 210		1100.00	3.10	Chemin de Mélouzat
36		de VC35 à limite Allières parcelle 121		200.00	3.10	Chemin du Minier

COMMUNE DE LAMURE SUR AZERGUES

A - VOIES COMMUNALES A CARACTERE DE CHEMINS

N° D'ORDRE (1)	SECTION	APPELLATION	Désignation des points d'origine et d'extrémité des principaux lieux traversés ou repérés	Longueur (en mètres)	Largeur (en mètres)	OBSERVATIONS (3)
37		de VC36 à parcelle à AK131		100.00	3.10	Impasse de la Grande Combe
38		de VC36 à chemin du crêt du letondeur		100.00	3.10	Chemin de la Grande Combe
39		de RD54E à AL78		70.00	3.10	Chemin de la grange Poupet
40		de RD44 à parcelle K194		380.00	3.10	Chemin de la Patience
41		de VC1 à parcelle 246		100.00	3.10	Impasse de la gendarmerie
42		de VC8 à CR20		80.00	3.10	Impasse de Verbefière
43		de VC2 à VC7		160.00	4.00	Allée du lotissement
44		de VC4 à Station d'épuration		50.00	3.10	Chemin de la station
45		de VC3 à lotissement du Charbonnier		230.00	4.50	Allée du Charbonnier
46		de RD385 à RD504		100.00	3.10	Chemin de la Folletière
47		de RD385 à RD485E		300.00	4.00	Chemin du stade

COMMUNE DE LAMURE SUR AZERGUES


A - VOIES COMMUNALES A CARACTERE DE CHEMINS

N° D'ORDRE (1)	SECTION	APPELLATION	Désignation des points d'origine et d'extrémité des principaux lieux traversés ou repérés	Longueur (en mètres)	Largeur (en mètres)	OBSERVATIONS (3)
55		de RD9 à parcelle AD42	rencontre la VC2	108.00	3.50	Impasse des deux rivières
TOTAL DES VOIES COMMUNALES A CARACTERE DE CHEMINS :				28 578.00		

(1) 0 à 100 pour les V.C recevant les numéros d'anciens CV
101 à 200 pour les VC recevant les numéros d'anciens CRR
201 à 300 pour les VC créées à partir de sections différentes de CV ou CRR
401 à 500 pour les VC mitoyennes
le cas échéant, indice "u" pour les parties urbaines

Pour le Maire,
L'Adjoint délégué,

Eric SCHWARTZ



COMMUNE DE LAMURE SUR AZERGUES


B - VOIES COMMUNALES A CARACTERE DE RUES

N° D'ORDRE (1)	APPELLATION	Désignation des points d'origine et d'extrémité des principaux lieux traversés ou repérés	Longueur (en mètres)	Largeur (en mètres)	OBSERVATIONS
<i>Tableau de classement approuvé le 29 Novembre 2012</i>					
1	de RD485E à l'église			5.50	Montée de l'église (longueur comptabilisée dans la page chemin VC1)
5	de RD485E à RD44		135.00	4.00	Montée des Roches
11	de RD385 à CR6		230.00	4.00	Impasse du Damné
12	de RD385 à l'Azergues		200.00	3.10	Impasse du Chambon
48	de RD385 à RD385		70.00	3.10	Rue du Dégolas
49	de RD385 à RD485E		150.00	4.00	Rue du Vieux pont
50	de RD485E à VC49		220.00	4.50	Rue des écoles
51	de VC49 à l'Azergues		40.00	3.10	Impasse de la Rvière
52	de Place de la poste à RD385		30.00	3.10	Rue de la poste
53	de RD385 à parcelle 261		25.00	3.10	Impasse des genets
54	de RD485E à Rue des écoles		70.00	3.10	Rue du champ de foire

TOTAL DES VOIES COMMUNALES A CARACTERE DE RUES :

1 170.00

Pour le Maire,
L'Adjoint délégué,
Eric SCHWARTZ



COMMUNE DE LAMURE SUR AZERGUES

C - VOIES COMMUNALES A CARACTERES DE PLACES PUBLIQUES

APPELLATION	Désignation des points d'origine et d'extrémité des principaux lieux traversés ou repérés	Surface (en m ²)	OBSERVATIONS
<i>Tableau de classement approuvé le 29 Novembre 2012</i>			
Parking de la poste	de RD385 à la poste	1 595.00	
Place du marché	de RD44 à l'Azergues	1 750.00	
Place de la gare	de RD485E à parcelle AB300	968.00	
Place de la mairie	de la mairie à la pharmacie	748.00	Traversée par la RD44
Parking école	de la chaufferie à l'accès salle pluraliste	178.00	
Parking Mille-club	de la bibliothèque à la parcelle AB 99	880.00	Traversée par la rue des écoles
Parking salle pluraliste	de RD485E à l'Azergues	3 280.00	
Parking cimetière	du cimetière à VC6	225.50	
Parking du lotissement du Charbonnier	à l'intérieur du lotissement	381.50	Composé de trois parkings séparés

SURFACE TOTALE DES VOIES COMMUNALES à CARACTERE DE PLACES ET PARKINGS :

10 006 m²

*Four le Maire,
L'Adjoint délégué,
Eric SCHWARTZ*

